



## ШУӦМ

### ПОСТАНОВЛЕНИЕ

16.04.2021

№ 601

с.Корткерос, Корткеросский р-н,  
Республика Коми

#### Об установлении публичного сервитута

Руководствуясь ст.39.43 Земельного кодекса Российской Федерации, утвержденного Федеральным законом от 25 октября 2001 года № 136-ФЗ, Федеральным законом от 24 июля 2007 г. № 221-ФЗ «О кадастровой деятельности», Федеральным законом от 13 июля 2015 г. № 218-ФЗ «О государственной регистрации недвижимости», Постановлением Правительства Российской Федерации от 24 февраля 2009 года № 160 «О порядке установления охранных зон объектов электросетевого хозяйства и особых условий использования земельных участков, расположенных в границах таких зон», на основании ходатайства об установлении публичного сервитута Публичного акционерного общества «Межрегиональная распределительная сетевая компания Северо-Запада» от 04 марта 2021 года, администрация муниципального района «Корткеросский» постановляет:

1. Установить публичный сервитут в соответствии с прилагаемой схемой расположения границ сервитута на кадастровом плане территории в отношении:

1) части земельного участка с кадастровым номером 11:06:0401001:1127 площадью 136 кв.м, расположенного по адресу: Российская Федерация, Республика Коми, Корткеросский район, ГУ «Корткеросское лесничество», Корткеросское участковое лесничество, квартал 197, выдел 30;

2) части земельного участка с кадастровым номером 11:06:0000000:89 площадью 313 кв.м, расположенного по адресу: Российская Федерация, Республика Коми, Корткеросский район.

2. Утвердить границы публичного сервитута согласно приложению 1 и приложению 2 к настоящему постановлению.

3. Публичный сервитут устанавливается в интересах публичного акционерного общества «Межрегиональная распределительная сетевая компания Северо-Запада» (ИНН/КПП 7802312751/997650001) в целях

размещения объекта электросетевого хозяйства ВЛ-0,4 кВ ф.1 ТП № 1409 п.Собино на срок до 49 (сорок девять) лет со дня внесения сведений о нем в Единый государственный реестр недвижимости.

4. Публичный сервитут устанавливается на безвозмездной основе.

5. Порядок установления зон с особыми условиями использования территорий и содержание ограничений прав на земельные участки в границах таких зон для размещения объекта электросетевого хозяйства ВЛ-0,4 кВ ф.1 ТП № 1409 п.Собино установлен Земельным кодексом Российской Федерации, утвержденным Федеральным законом от 25 октября 2001 года № 136-ФЗ, Постановлением Правительства РФ от 24.02.2009 № 160 «О порядке установления охранных зон объектов электросетевого хозяйства и особых условий использования земельных участков, расположенных в границах таких зон».

6. ПАО «Межрегиональная распределительная сетевая компания Северо-Запада»:

1) заключить соглашение об осуществлении публичного сервитута с обществом с ограниченной ответственностью «СеверЛиния» и Российской Федерацией в лице Министерства природных ресурсов и охраны окружающей среды Республики Коми;

2) привести земельные участки, указанные в пункте 1 настоящего постановления, в состояние, пригодное для его использования в соответствии с разрешенным использованием, в срок не позднее, чем три месяца после завершения эксплуатации объекта электросетевого хозяйства ВЛ-0,4 кВ ф.1 ТП № 1409 п.Собино для размещения которого был установлен публичный сервитут.

7. Публичный сервитут считается установленным со дня внесения сведений о нем в Единый государственный реестр недвижимости.

8. Настоящее постановление подлежит официальному опубликованию.

**И.о. Главы муниципального района «Корткеросский» -**

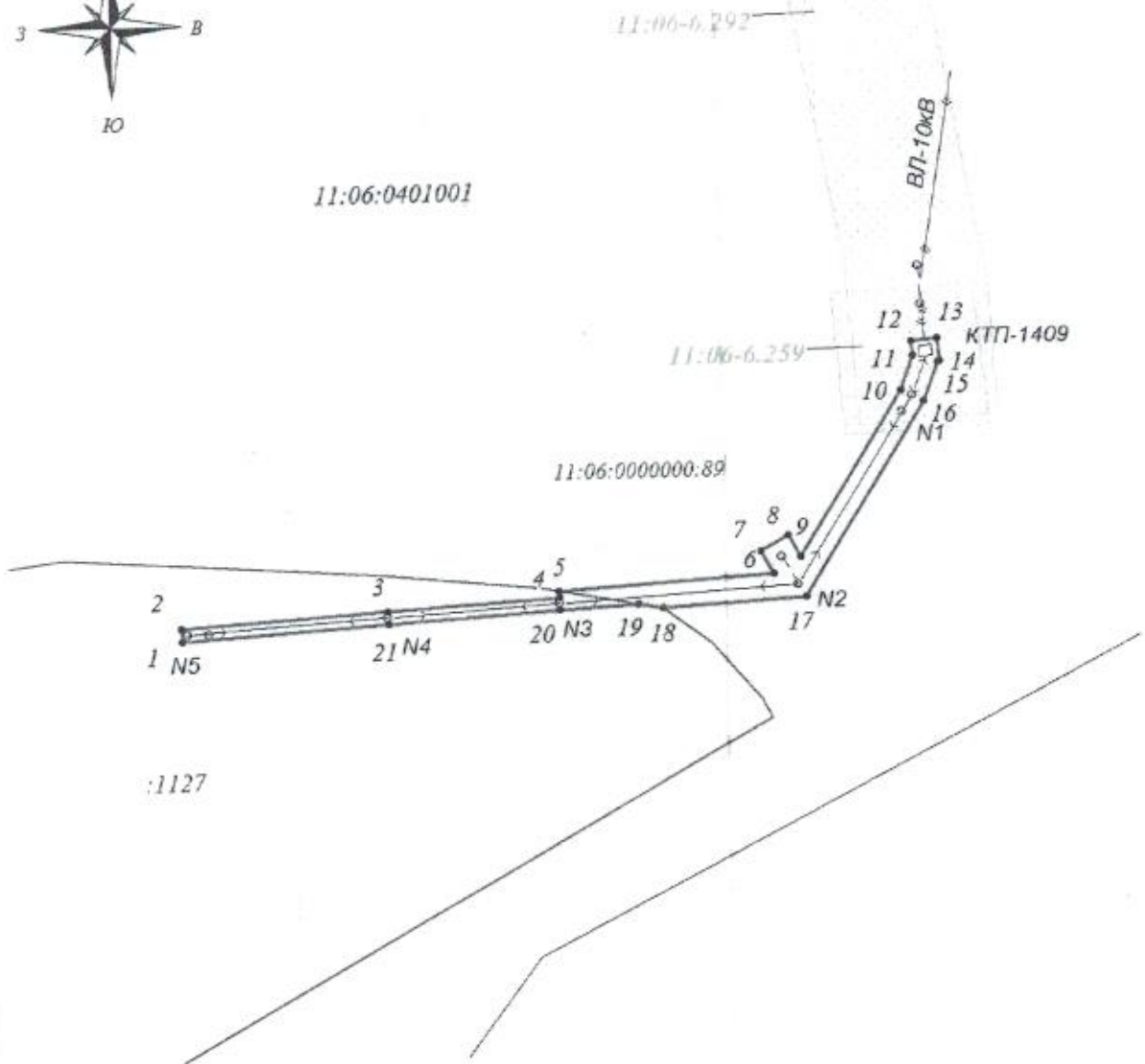
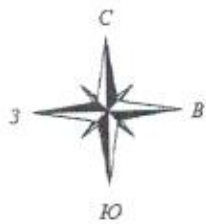
**руководителя администрации**








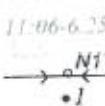

**К.Карпов**



Схема расположения границ публичного сервитута: ВЛ-0,4 кВ ф. 1 ТП №1409 п. Собино



Используемые условные знаки и обозначения:

-  - граница публичного сервитута
-  - граница и номер кадастрового квартала
-  - граница и номер земельного участка сведения о котором внесены в ЕГРН
-  - номер земельного участка сведения о котором не достаточны для определения его местоположения
-  - охранный зона инженерных коммуникаций, №
-  - опора ВЛ, ее номер, линия ВЛ-0,4 кВ
-  - обозначение характерной точки границы публичного сервитута



ПЕРЕЧЕНЬ КООРДИНАТ ХАРАКТЕРНЫХ ТОЧЕК ГРАНИЦ ПУБЛИЧНОГО СЕРВИТУТА

**ВЛ-0,4 кв ф. 1 ТП №1409 п. Собино**

(наименование объекта, местоположение границ которого описано)

Местоположение: Республика Коми, МОМР «Корткеросский»

Система координат: СК63 D5

Площадь (м<sup>2</sup>): 449

Метод определения координат: Метод спутниковых геодезических измерений (определений)

Средняя квадратическая погрешность положения характерных точек (м): 0.01

№ точки	X	Y
1	6821640,00	5307424,04
2	6821641,99	5307423,92
3	6821644,01	5307456,07
4	6821645,62	5307482,86
5	6821646,62	5307482,80
6	6821648,62	5307516,18
7	6821652,13	5307514,15
8	6821654,63	5307518,47
9	6821651,22	5307520,44
10	6821677,05	5307536,30
11	6821682,33	5307538,25
12	6821684,56	5307538,00
13	6821685,04	5307542,01
14	6821681,38	5307542,45
15	6821681,35	5307542,15
16	6821675,27	5307539,90
17	6821644,90	5307521,24
18	6821643,66	5307498,88
19	6821644,35	5307495,10
20	6821643,63	5307482,98
21	6821642,02	5307456,19
1	6821640,00	5307424,04